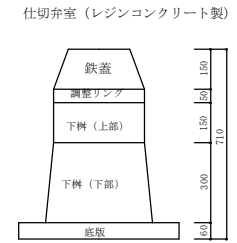
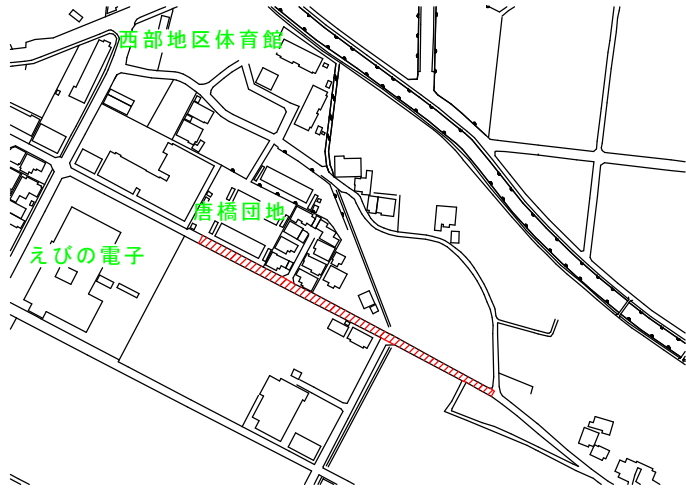
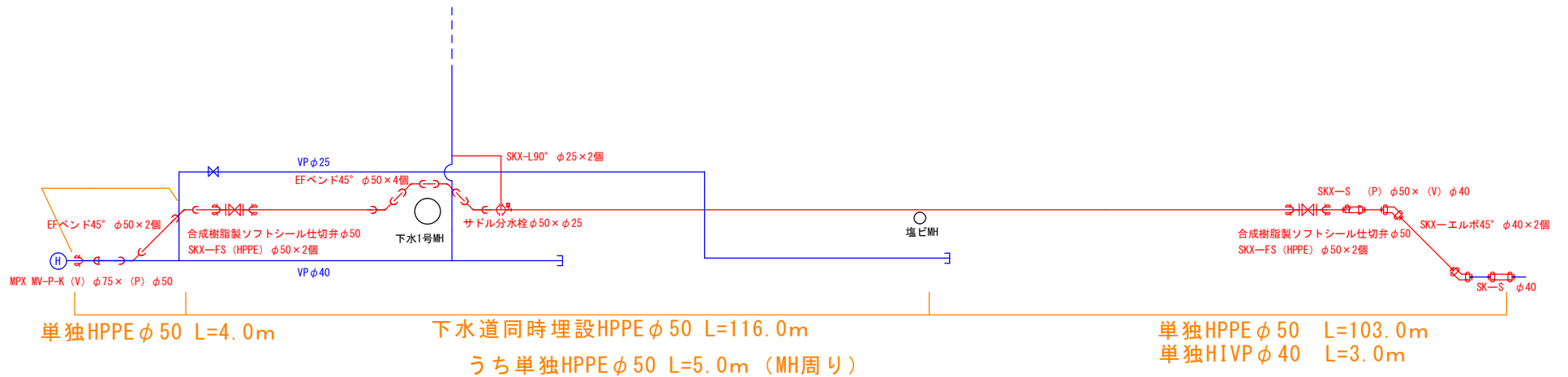


植木・櫛田1号線



1m当り土量 (m<sup>3</sup>)  
 掘削=0.60×0.876×1.0=0.52m<sup>3</sup>  
 埋戻(砂)=0.60×0.326×1.0=0.19m<sup>3</sup>  
 埋戻(シラス)=0.60×0.15×1.0=0.09m<sup>3</sup>

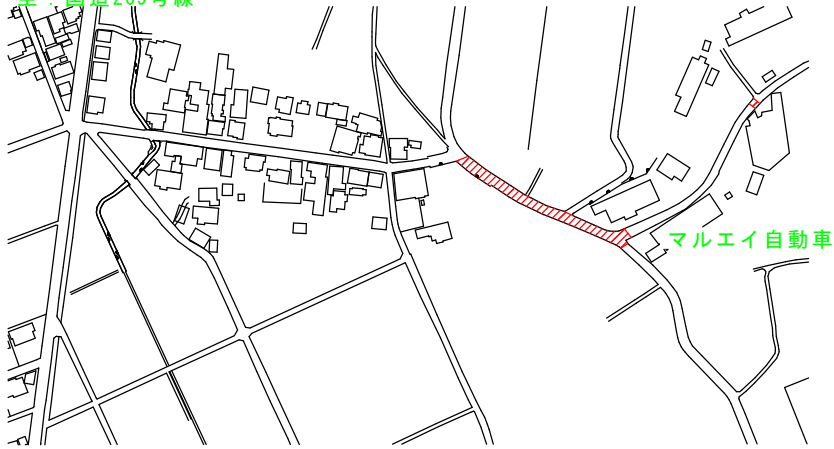


令和4年度

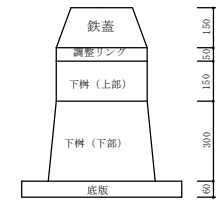
工事件名	上水道 植木・櫛田1号線外2線配水管 (φ100・φ50) 布設替工事他			
図面名称	位置図、平面図、展開図、断面図			
縮尺	図示		設計者	
三股町役場 環境水道課				

高才・餅原・市場線

至：国道269号線

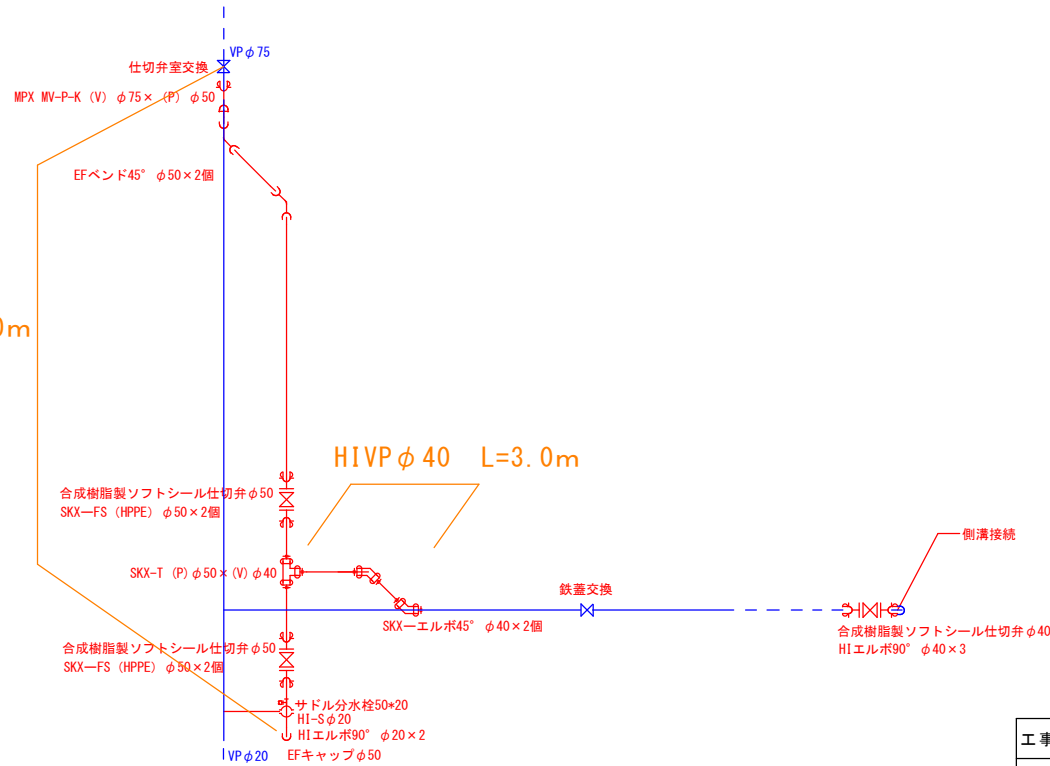


仕切弁室 (レジンコンクリート製)



HPPE φ50 L=135.0m

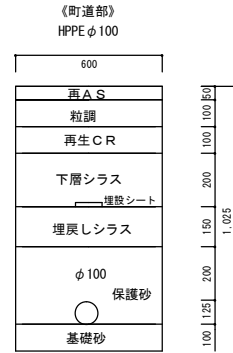
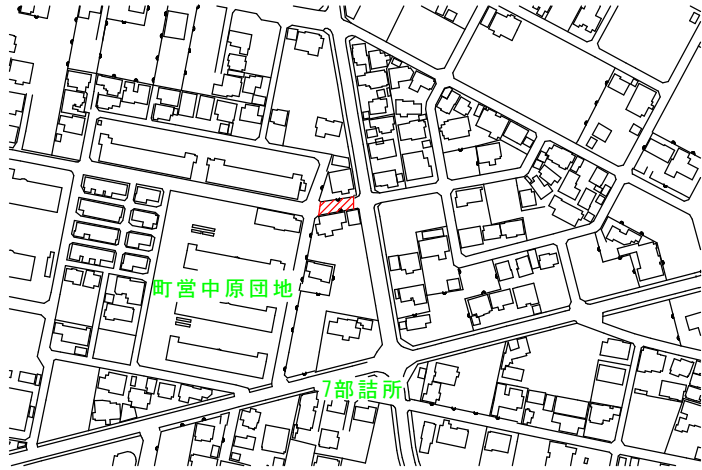
HIVP φ40 L=3.0m



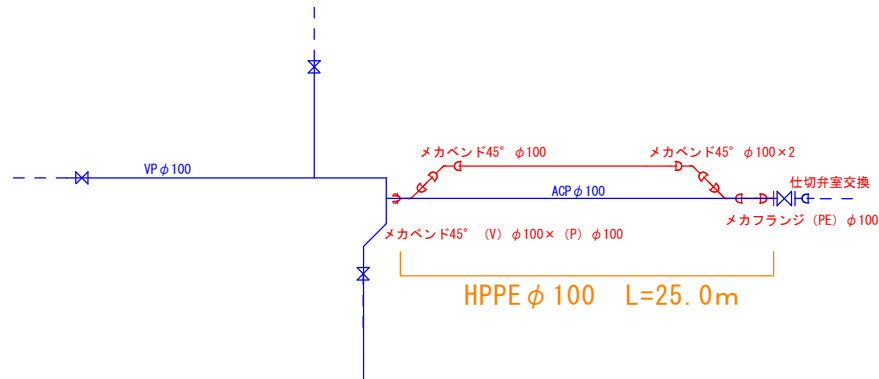
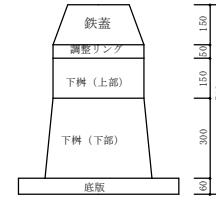
令和4年度

工事件名	上水道 植木・櫛田1号線外2線配水管 (φ100・φ50) 布設替工事他			
図面名称	位置図、平面図、展開図、断面図			
縮尺	図示		設計者	
三股町役場 環境水道課				

今市15号線



仕切弁室 (レジンコンクリート製)



令和4年度

工事件名	上水道 植木・樺田1号線外2線配水管 (φ100・φ50) 布設替工事他			
図面名称	位置図、平面図、展開図、断面図			
縮尺	図示		設計者	
三股町役場 環境水道課				